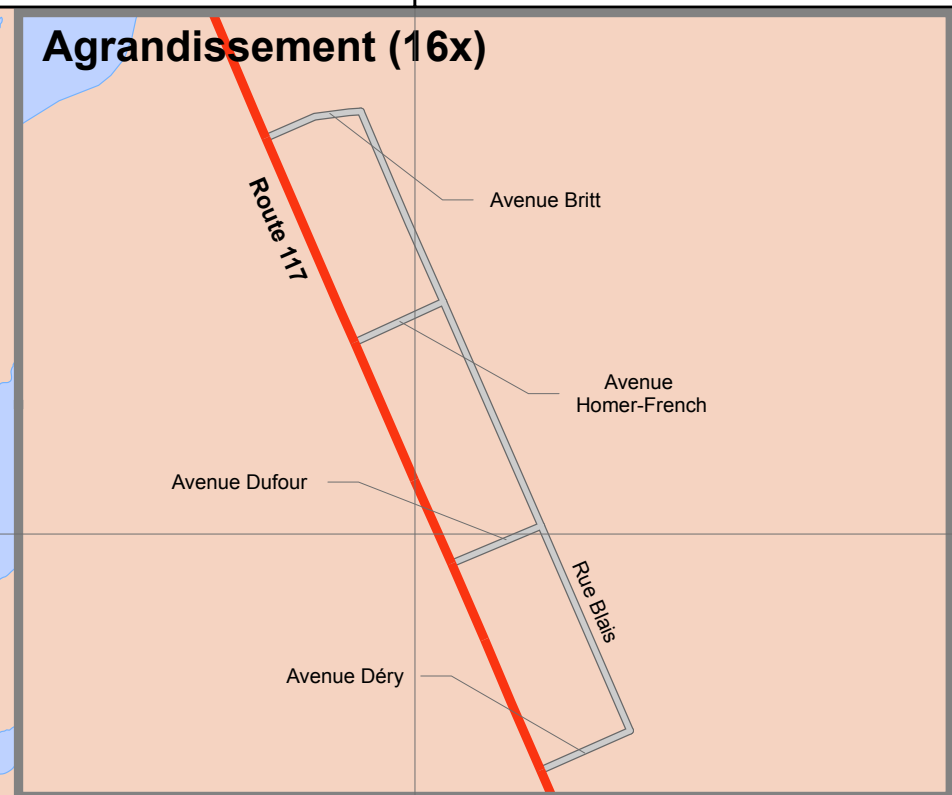
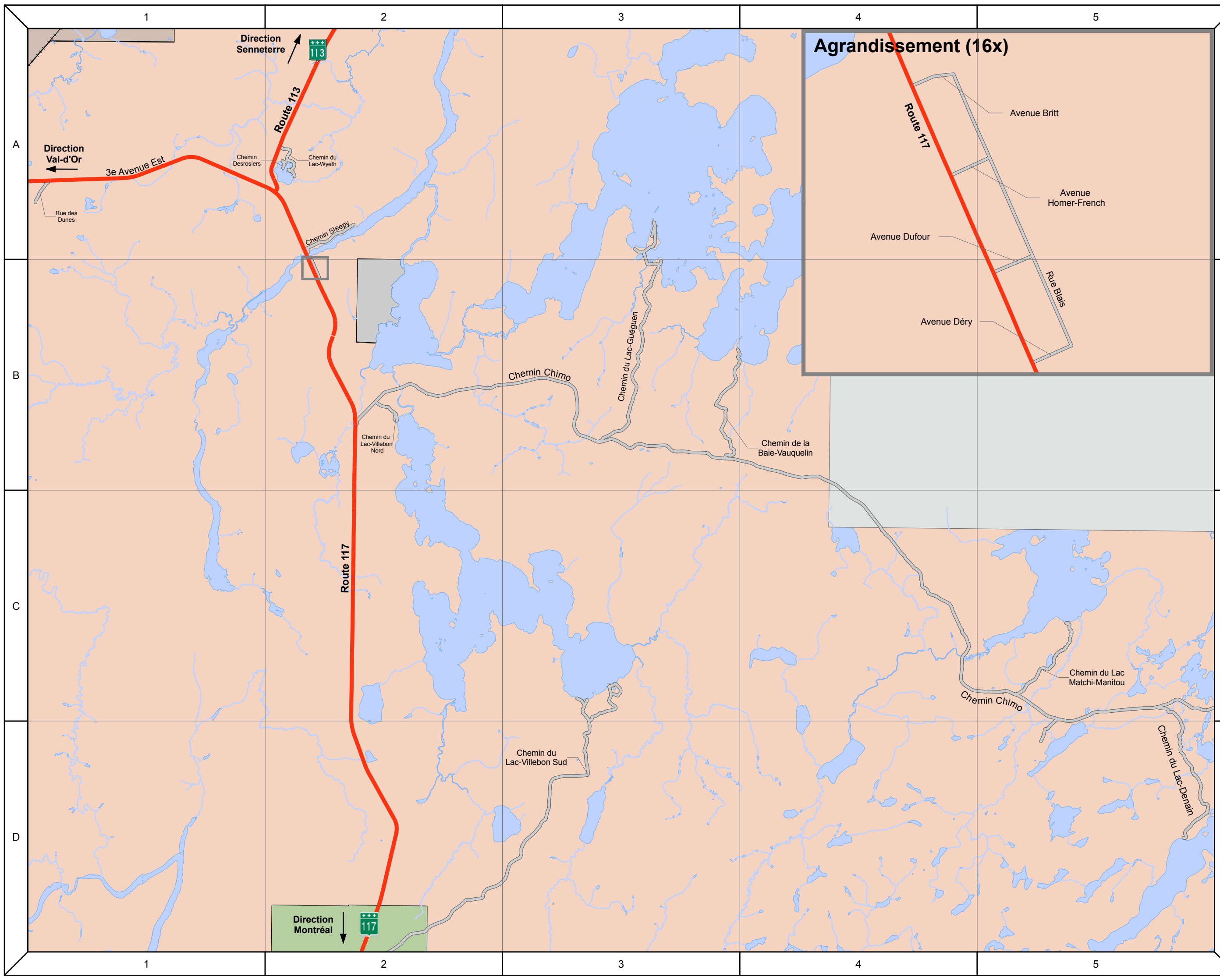


Secteur de Louvicourt



Index

113, Route	A-2
117, Route	A-2, B-2, C-2, D-2
3e Avenue Est	A-1, A-2
Baie Vauquelin, Chemin de la	B-3, B-4
Blais, Rue	A-4, A-5, B-5
Britt, Avenue	A-4
Chimo, Chemin	B-2, B-3, B-4, C-4, C-5, D-5
Déry, Avenue	B-5
Desrosiers, Chemin	A-2
Dufour, Avenue	A-5, B-5
Dunes, Rue des	A-1
Homer-French, Avenue	A-4, A-5
Lac Denain, Chemin du	C-5, D-5
Lac Guéguen, Chemin du	A-3, B-3
Lac Matchi-Manitou, Chemin du	C-5
Lac Villebon Nord, Chemin du	B-2
Lac Villebon Sud, Chemin du	C-3, D-2, D-3
Lac Wyeth, Chemin du	A-2
Sleepy, Chemin	A-2


Légende

Réseau routier

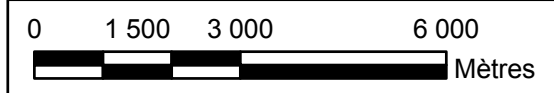
- Route Nationale; Route
- Chemin; Rue
- Voie ferrée

Secteur

- Lac-Simon
- Senneterre
- Louvicourt
- Val-Senneville
- Parc La Vérendrye



Projection M.T.M.
NAD 83 (fuseau 9)



Services de Géomatique

Titre: Secteur Louvicourt	Date : 2011-07-21
Échelle: 1 : 110 000	Dmj : 2011-07-21
Réalisé par: Pier-Philippe Cloutier	Page : 1 de 1